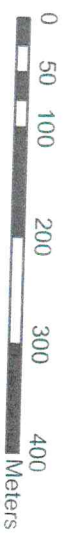


Uitlandse Polder












Natuurontwikkeling



Figuur 17. Ontwerp



beheertype

-  N04.02 zoete plas, drinkpoel
-  N04.02 zoete plas, plas-dras
-  N10.01 nat schraalland, o.i.v. kwel
-  N10.01 nat schraalland, s winters plas-dras
-  N10.01 nat schraalland, heischraal
-  N10.02 vochtig schraalland
-  N08.02 open duin, nollefjes
-  N17.01 vochtig hakhout en middenbos
-  N04.02 sloot
-  N04.02 brede sloot
-  wandelroute