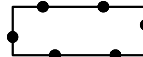





Plangebied

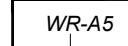
 Molenweg 7 Warmenhuizen

Enkelbestemmingen


 Agrarisch met waarden

 Wonen


Dubbelbestemmingen

 Waarde - Archeologie 5


Gebiedsaanduidingen

 overige zone - zaadveredelingsconcentratiegebied

Maatvoeringen

 maximum aantal wooneenheden

Verklaring

 topografische en kadastrale gegevens (2020-11-02)

datum 02-11-2020
 schaal 1 : 1000
 formaat A3
 proj. nr. -
 blad 1/1

gemeente
Schagen
 bestemmingsplan
Molenweg 7 Warmenhuizen
 planid : NL.IMRO.



Plankaart
 stedenbouwkundig tekenwerk
 M 06 123 987 02 - info@plankaart.nl
 www.plankaart.nl

planstatus : ontwerp