

LEGENDA

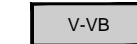
Plangebied




Bestemmingen enkelbestemmingen



Groen



Verkeer - Verblijfsgebied



Wonen

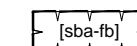
Aanduidingen

bouwvlakken



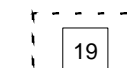
bouwvlak

bouwaanduidingen

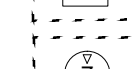


specifieke bouwaanduiding - fietsenberging

Maatvoeringen

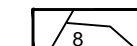


maximum aantal wooneenheden



maximum bouwhoogte (m)

verklaring



ondergrond

Bestemmingsplan "Parallelweg, Schagen"

Gemeente Schagen



idn: NL.IMRO.0441.BPPARALLELWEG-VA01

schaal: 1:500

formaat: A3

status: vastgesteld

datum: 07-04-2022

kaartblad: 1 van 1

getekend door: **Digireg B.V.**
Schoolstraat 7
5961 EE Horst
T 077 - 208 60 12
info@digireg.nl



DNS
Planvorming

DNS planvorming B.V.
Klaprozenweg 75c
1033 NN Amsterdam
info@dnsplanvorming.nl