
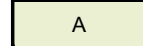






Plangebied

 Grote Sloot 238 in Sint Maartensbrug en Lagedijkerweg nabij 36



Enkelbestemmingen

-  A Agrarisch
-  T Tuin
-  W Wonen


Dubbelbestemmingen

-  WR-A3 Waarde - Archeologie 3
-  WR-A4 Waarde - Archeologie 4
-  WS-WK Waterstaat - Waterkering


Gebiedsaanduidingen

-  milieuzone - geluidsgevoelige functie
-  overige zone - weidevogelleefgebied

Maatvoeringen

 4 maximum aantal wooneenheden

Verklaring

 topografische en kadastrale gegevens (09-10-2020)

datum 14-10-2020
 schaal 1 : 1000
 formaat A3
 proj. nr. -
 blad 1/1

gemeente
Schagen
 bestemmingsplan
 Grote Sloot 238 in Sint Maartensbrug en Lagedijkerweg nabij 36
 planid : NL.IMRO.



Plankaart
 stedenbouwkundig tekenwerk
 M 06 123 987 02 - info@plankaart.nl
 www.plankaart.nl

planstatus : ontwerp