

# Projectberekening

Dit document geeft een overzicht van de invoer en rekenresultaten van een Projectberekening met AERIUS Calculator. De berekening is uitgevoerd binnen stikstofgevoelige Natura 2000-gebieden, op rekenpunten die overlappen met habitattypen en/of leefgebieden die aangewezen zijn in het kader van de Wet natuurbescherming, gekoppeld aan een aangewezen soort, of nog onbekend maar mogelijk wel relevant, en waar tevens sprake is van een overbelaste of bijna overbelaste situatie voor stikstof.



- Overzicht
- Samenvatting situaties
- Resultaten
- Detailgegevens per emissiebron

*Meer toelichting over deze PDF kunt u vinden in een bijbehorende leeswijzer. Deze leeswijzer en overige documentatie is te raadplegen via:  
[www.aerius.nl/handleidingen-en-leeswijzers](http://www.aerius.nl/handleidingen-en-leeswijzers)*



### Contactgegevens

Rechtspersoon  
Inrichtingslocatie

AMB Advies  
Korte Bosweg 41,  
1756 CA 'T ZAND NH

### Activiteit

Omschrijving  
Toelichting

Bouw woning Korte Bosweg  
Bouw van een nieuwe woning

### Berekening

AERIUS kenmerk  
Datum berekening  
Rekenconfiguratie

RWu4pGpVxUWS  
16 december 2022, 10:10  
Wnb-rekengrid

### Totale emissie

Situatie 2 - Beoogd

Rekenjaar	Emissie NH <sub>3</sub>	Emissie NO <sub>x</sub>
2023	11,6 g/j	95,4 g/j

### Resultaten

Situatie 2 - Beoogd  
Gekarteerd oppervlak met toename (ha)  
Gekarteerd oppervlak met afname (ha)  
Grootste toename van depositie  
Grootste afname van depositie

Hoogste depositie	Hexagon	Gebied
-		
-		
-		
-		
-		




Situatie 2 (Beoogd), rekenjaar 2023

**Emissiebronnen**

Emissie NH<sub>3</sub>

Emissie NO<sub>x</sub>






 Verkeersnetwerk

11,6 g/j

95,4 g/j

Hoogste af- en toename op (bijna) overbelaste stikstofgevoelige Natura 2000 gebieden.



- |  |  |
|--|--|
|  Habitrichtlijn                 |  Grootste afname van depositie  |
|  Vogelrichtlijn                 |  Grootste toename van depositie |
|  Vogelrichtlijn, Habitrichtlijn |  Hoogste totale depositie       |
|  Niet bepaald                   |  |

De bronnen op de kaart horen bij de Beoogde situatie.

**Resultaten stikstofgevoelige Natura 2000 gebieden situatie "Situatie 2" (Beoogd) incl. saldering e/o referentie**

	Berekend (ha gekarteerd)	Hoogste totale depositie (mol N/ha/jr)	Met toename (ha gekarteerd)	Grootste toename (mol N/ha/jr)	Met afname (ha gekarteerd)	Grootste afname (mol N/ha/jr)
Totaal	-	-	-	-	-	-

## Situatie 2, Rekenjaar 2023

**1** Wegverkeer | Weg

Naam	Bron 1		Links	Rechts	NO <sub>x</sub>	95,4 g/j
Wegtype	Buitenweg	Type scherm	-	-	NO <sub>2</sub>	23,8 g/j
Rijrichting	Beide richtingen	Hoogte	-	-	NH <sub>3</sub>	11,6 g/j
Tunnelfactor	1	Afstand tot de weg	-	-		
Type hoogte ligging	Normaal					
Weghoogte	0 m					

Beschrijving	Voertuigtype/euroklasse	Voertuigen	In file
Voorgeschreven factoren	Licht verkeer	8.6 p/etmaal	0,0 %
Voorgeschreven factoren	Middelzwaar vrachtverkeer	0 p/etmaal	0,0 %
Voorgeschreven factoren	Zwaar vrachtverkeer	0 p/etmaal	0,0 %
Voorgeschreven factoren	Busverkeer	0 p/etmaal	0,0 %

**Disclaimer**

Hoewel verstrekte gegevens kunnen dienen ter onderbouwing van een vergunningaanvraag, kunnen er geen rechten aan worden ontleend. De eigenaar van AERIUS aanvaardt geen aansprakelijkheid voor de inhoud van de door de gebruiker aangeboden informatie. Bovenstaande gegevens zijn enkel bruikbaar tot er een nieuwe versie van AERIUS beschikbaar is. AERIUS is een geregistreerd handelsmerk in Europa. Alle rechten die niet expliciet worden verleend, zijn voorbehouden.

**Rekenbasis**

Deze berekening is tot stand gekomen op basis van

AERIUS versie 2021.2\_20221004\_3d4bf05159  
 Database versie 2021.2\_3d4bf05159

Voor meer informatie over de gebruikte methodiek en data zie:  
<https://www.aerius.nl/>