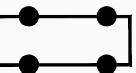
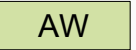





Legenda

-  Plangebied
- Enkelbestemmingen**
 -  AW Agrarisch met waarden
 -  W Wonen
- Dubbelbestemmingen**
 -  WR-A5 Waarde - Archeologie 5
- Gebiedsaanduidingen**
 -  overige zone - zaadveredelingsconcentratiegebied

Bestemmingsplan:	Get.: BVH	Datum: 07-03-2022
	Formaat: A2	Schaal: 1:1500
Moorsmeer 29A en 32 Warmenhuizen Gemeente Schagen	Tekeningnummer: NL.IMRO.0441.Moorsmeer29Aen32-ON01	
	 GIS/CAD Ondersteuning en software	
Opdrachtgever: Agrifirm Exlan	 Noordpijl	
Status: ontwerp		
Dalenstraat 4B, 5466 PM Eerde Tel: 0413-303279 E-mail: info@bragis.nl Web: www.bragis.nl		