



# LEGENDA

## Plangebied

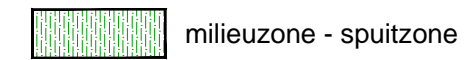


## Bestemmingen

### Enkelbestemmingen

- G Groen
- T Tuin
- V-VB Verkeer - Verlijfsgebied
- W Wonen

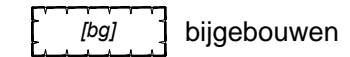
### Gebiedsaanduidingen



### Bouwvlakken



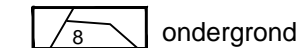
### Bouwaanduidingen



### Maatvoeringen

- 10 maximum aantal wooneenheden
- 4,5  
▽  
10,5 maximum goothoogte (m)  
maximum bouwhoogte (m)

### verklaring



## Bestemmingsplan "Sint Maartensweg 66-68, Sint Maartensbrug" Gemeente Schagen

idn: NL.IMRO.0441.BPSMRTWG66-VA01  
 schaal: 1:1000  
 formaat: A3  
 status: vastgesteld  
 datum: 14-02-2024  
 kaartblad: 1 van 1

getekend door: **Digireg Netherlands B.V.**  
 Schoolstraat 7  
 5961 EE Horst  
 T 077 - 208 60 12  
 info@digireg.nl



**DNS planvorming B.V.**  
 Klaprozenweg 75c  
 1033 NN Amsterdam  
 info@dnsplanvorming.nl